

MĚSTSKÝ ÚŘAD KOSTELEC NAD ORLICÍ

Stavební úřad - životní prostředí

Naše č.j.: MUKO-57009/2026-nk
Spisová značka: 12374/2026
Vyřizuje: Nikola Kopecká
Kontakt: 725 390 489
Sp. znak, sk. režim: 33.3.2, S/5
Datum: 12.06.2026

DLE ROZDĚLOVNÍKU

VEŘEJNÁ VYHLÁŠKA OPATŘENÍ OBECNÉ POVAHY

Stanovení přechodné úpravy provozu na pozemních komunikacích

Městský úřad Kostelec nad Orlicí, Odbor stavební úřad – životní prostředí jako příslušný orgán státní správy ve věcech stanovení místní a přechodné úpravy provozu na pozemních komunikacích, na silnicích II. a III. tříd, místních komunikací a veřejně přístupných účelových komunikací, dle ustanovení § 124 odst. 1 a odst. 6 zákona č. 361/2000 Sb., o provozu na pozemních komunikacích a o změnách některých zákonů (dále jen „zákon o silničním provozu“), v souladu s ustanovením § 171 zákona č. 500/2004 Sb., správní řád, ve znění pozdějších předpisů, na základě návrhu žadatele společnosti M –Silnice a.s., IČO: 421 96 868, oblastní závod SEVER, Hradecká 415, 506 01 Jičín (dále jen „žadatel“), po předchozím písemném vyjádření Policie České republiky, Krajské ředitelství policie Královéhradeckého kraje, Územní odbor Rychnov nad Kněžnou – Dopravní inspektorát (dále jen „Policie ČR“) ze dne 09.06.2026 pod č.j. KRPH-61013-2/ČJ-2026-050706,

s t a n o v u j e

v souladu s ustanovením § 77 odst. 1 písm. c) a odst. 5 zákona o silničním provozu, přechodnou úpravu provozu na pozemních komunikacích v ORP Kostelec nad Orlicí: silnici č. II/318 poz. č. parc. 1222/1 (ostatní plocha – silnice) a poz. č. parc. 3539/3 (ostatní plocha – silnice) vše v obci a k.ú. Častolovice, silnici č. III/3185 poz. č. parc. 418/5 (ostatní plocha – silnice) obec Hřibiny-Ledská a k.ú. Velká Ledská a poz. č. parc. 3534 (ostatní plocha – silnice) v obci a k.ú. Častolovice, silnici č. III/3186 poz. č. parc. 250/24 (ostatní plocha- silnice) v obci Hřibiny-Ledská a k.ú. Velká Ledská a poz. č. parc. 298/1 (ostatní plocha – silnice) v obci Hřibiny-Ledská a k.ú. Hřibiny a poz. č. parc. 927/2 (ostatní plocha – silnice) v obci Olešnice a k.ú. Olešnice u Rychnova nad Kněžnou a silnici č. III/3209 poz. č. parc. 945/1 (ostatní plocha- silnice) v obci Olešnice a k.ú. Olešnice u Rychnova nad Kněžnou, poz. č. parc. 1133 (ostatní plocha – silnice) a poz. č. parc. 1062/1 (ostatní plocha – silnice) a dále poz. č. parc. 1049/5 (ostatní plocha – silnice) vše v obci Čestice a k.ú. Čestice u Častolovic, spočívající v umístění přenosných dopravních značek (dále jen „PDZ“) a dopravního zařízení (dále jen „DZ“), z důvodu zajištění realizace akce „Silnice I/11 – Čestice, oprava silnice“ v termínu od 29.06.2026 do 12.08.2026, dle grafického znázornění v přílohách (formát 3 x A3),

za podmínek:

Dopravní značení: „PDZ“ a „DZ“

Velikost dopravního značení: základní rozměrová řada

Provedení dopravního značení: retroreflexní

Silnice: II/318, III/3185, III/3186, III/3209

Úsek: silnice č. II/318 poz. č. parc. 1222/1 (ostatní plocha – silnice) a poz. č. parc. 3539/3 (ostatní plocha – silnice) vše v obci a k.ú. Častolovice, silnice č. III/3185 poz. č. parc. 418/5 (ostatní plocha – silnice) obec Hřibiny-Ledská a k.ú. Velká Ledská a poz. č. parc. 3534 (ostatní plocha – silnice) v obci a k.ú. Častolovice, silnice č. III/3186 poz. č. parc. 250/24 (ostatní plocha – silnice) v obci Hřibiny-Ledská a k.ú. Velká Ledská a poz. č. parc. 298/1 (ostatní plocha – silnice) v obci Hřibiny-Ledská a k.ú. Hřibiny a poz. č. parc. 927/2 (ostatní plocha – silnice) v obci Olešnice a k.ú. Olešnice u Rychnova nad Kněžnou a silnice č. III/3209 poz. č. parc. 945/1 (ostatní plocha – silnice) v obci Olešnice a k.ú. Olešnice u Rychnova nad Kněžnou, poz. č. parc. 1133 (ostatní plocha – silnice) a poz. č. parc. 1062/1 (ostatní plocha – silnice) a dále poz. č. parc. 1049/5 (ostatní plocha – silnice) vše v obci Čestice a k.ú. Čestice u Častolovic, dle grafického znázornění v přílohách 3 x A3

Termín úpravy: od 29.06.2026 do 12.08.2026

Důvod: zajištění realizace akce „Silnice I/11 – Čestice, oprava silnice“

Osoba odpovědná za řádné provedení přechodné úpravy silničního provozu: M – Silnice a.s., IČO: 421 96 868, oblastní závod SEVER, Hradecká 415, 506 01 Jičín, p. Marek Kvapil, tel.: 601 581 849 – stavbyvedoucí.

Pro umístění dopravního značení se stanovují tyto podmínky:

1. Při umístění „PDZ“ a „DZ“ bude postupováno dle situačního plánu ze dne 09.06.2026, schválených Policií ČR pod č.j.: KRPH-61013-2/ČJ-2026-050706, viz. příloha (formát 3 x A3).
2. Veškeré výkopy budou řádně zabezpečeny proti případným pádům chodců nebo vozidel a za snížené viditelnosti budou osvětleny.
3. Případné znečištění vozovky bude neprodleně odstraněno a vozovka bude uvedena do původního stavu.
4. Dopravní značky budou provedeny ve smyslu vyhlášky č. 294/2015 Sb., kterou se provádějí pravidla provozu na pozemních komunikacích. Dodržte zásady umístění podle Příručky pro označování pracovních míst na dálnicích a silnicích (autor: Michla Prášil, 2023) schválené Ministerstvem dopravy. Je nutno použít retroreflexní dopravní značky základní velikosti dle ČSN EN 12899-1.
5. Přenosné dopravní značky se umísťují spodním okrajem ve výšce nejméně 0,6 m nad úrovní vozovky a pokud možno v jednotné výšce v rámci pracovního místa.
6. Vodorovná vzdálenost bližšího okraje stálé značky nebo její konstrukce od vnějšího okraje zpevněné části krajnice nebo od obrubníku je 0,50 – 2,00 m. Vodorovná vzdálenost bližšího okraje přenosné značky od jízdního nebo pomocného pruhu je 0,50 – 4,00 m.

7. Přechodné dopravní značky musí být umístěny na podpěrných sloupcích v provedení červenobílými reflexními pruhy.
8. Viditelnost „PDZ“ a „DZ“ musí být mimo obec ze vzdálenosti minimálně 100 m a v obci ze vzdálenosti minimálně 50 m.
9. Stávající dopravní značení, které by mohlo být v kolizi s přechodnou úpravou provozu je nutné zakrýt.
10. „PDZ“ a „DZ“ bude sloužit přechodně. Odborné umístění a instalaci zajistí žadatel prostřednictvím odpovědné osoby za řádné provedení úpravy silničního provozu. „PDZ“ a „DZ“ je nutno průběžně kontrolovat a zjištěné závady neprodleně odstranit na náklady žadatele.
11. „PDZ“ a „DZ“ musí být zajištěno tak, aby vlivem povětrnostních podmínek nedošlo ke změně jejich polohy.
12. Po ukončení platnosti tohoto stanovení, nebo pokud bude akce ukončena dříve než termín uvedený v tomto stanovení (případě dle termínu uvedeného v rozhodnutí příslušného silničního správního úřadu), je nutné stanovené dopravní značení odstranit a stávající dopravní značení, které bylo v kolizi s přechodným značením, odkrýt.
13. Městský úřad Kostelec nad Orlicí, stavební úřad – životní prostředí, si vyhrazuje právo toto stanovení změnit nebo doplnit, pokud si to bude vyžadovat veřejný zájem.

Odůvodnění:

Dne 10.06.2026 byla doručena Městskému úřadu v Kostelci nad Orlicí, Stavebnímu úřadu – životnímu prostředí, žádost výše uvedeného žadatele, o stanovení přechodné úpravy provozu, spočívající v umístění „PDZ“ a „DZ“ na pozemních komunikacích v ORP Kostelec nad Orlicí: silnici č. II/318 poz. č. parc. 1222/1 (ostatní plocha – silnice) a poz. č. parc. 3539/3 (ostatní plocha – silnice) vše v obci a k.ú. Častolovice, silnici č. III/3185 poz. č. parc. 418/5 (ostatní plocha – silnice) obec Hřibiny-Ledská a k.ú. Velká Ledská a poz. č. parc. 3534 (ostatní plocha – silnice) v obci a k.ú. Častolovice, silnice č. III/3186 poz. č. parc. 250/24 (ostatní plocha- silnice) v obci Hřibiny-Ledská a k.ú. Velká Ledská a poz. č. parc. 298/1 (ostatní plocha – silnice) v obci Hřibiny-Ledská a k.ú. Hřibiny a poz. č. parc. 927/2 (ostatní plocha – silnice) v obci Olešnice a k.ú. Olešnice u Rychnova nad Kněžnou a silnice č. III/3209 poz. č. parc. 945/1 (ostatní plocha- silnice) v obci Olešnice a k.ú. Olešnice u Rychnova nad Kněžnou, poz. č. parc. 1133 (ostatní plocha – silnice) a poz. č. parc. 1062/1 (ostatní plocha – silnice) a dále poz. č. parc. 1049/5 (ostatní plocha – silnice) vše v obci Čestice a k.ú. Čestice u Častolovic, z důvodu zajištění realizace akce „Silnice I/11 – Čestice, oprava silnice“ v termínu od 29.06.2026 do 12.08.2026, dle grafického znázornění v přílohách (formát 3 x A3).

Při posuzování žádosti vycházel Městský úřad Kostelec nad Orlicí, Stavební úřad – životní prostředí ze situace v místě, z podkladů žádosti, z podmínek stanovených v § 78 zákona o silničním provozu, z vyjádření Policie ČR ze dne 09.06.2026 pod č.j. KRPH-61013-2/ČJ-2026-050706, včetně situačních plánků, která tvoří přílohy tohoto stanovení dopravního značení a ze souhlasu vlastníka pozemních komunikací – Správy silnic Královéhradeckého kraje s umístěním „PDZ“ a „DZ“ na výše uvedených pozemních komunikacích.

Umístění výše uvedeného „PDZ“ a „DZ“ dle tohoto stanovení přechodné úpravy provozu na předmětných pozemních komunikacích, je nezbytné pro zajištění bezpečnosti a plynulosti provozu na pozemních komunikacích.

Správní orgán podnět posoudil dle platné právní úpravy, dle zákona č. 361/2000 Sb. o provozu na pozemních komunikacích a o změnách některých zákonů, v platném znění a dle vyhlášky č. 294/2015 Sb., v souladu s ust. § 77 odst. 5 zákona stanovil přechodnou úpravu provozu ve shora uvedeném znění.

Dle ustanovení § 77 odst. 5 zákona o silničním provozu stanoví místní a přechodnou úpravu provozu na pozemních komunikacích příslušný správní orgán opatřením obecné povahy, jde-li o světelné signály, příkazové a zákazové dopravní značky, dopravní značky upravující přednost a dodatkové tabulky k nim nebo jiné dopravní značky ukládající účastníkovi silničního provozu povinnosti odchylné od obecné úpravy provozu na pozemních komunikacích. Jde-li o stanovení přechodné úpravy provozu na pozemních komunikacích, nedoručuje příslušný správní úřad návrh opatření obecné povahy a nevyzývá dotčené osoby k podávání připomínek nebo námitek.

V souvislosti s výrokem tohoto opatření obecné povahy je třeba upozornit, že toto stanovení přechodné úpravy provozu není možné použít samostatně, ale pouze společně s vydaným rozhodnutím o povolení uzavírky části pozemní komunikace - silnice I/11 v obci Čestice, které v předmětné věci vydal příslušný správní úřad. Dopravní značení musí být osazeno v souladu s příslušným rozhodnutím o povolení uzavírky.

Poučení:

Toto opatření obecné povahy se oznamuje veřejnou vyhláškou a nabývá účinnosti pátým dnem po dni vyvěšení veřejné vyhlášky, v souladu s ustanovením § 77 odst. 5 zákona o silničním provozu. Proti opatření obecné povahy nelze v souladu s ustanovením § 173 odst. 2 správního řádu podat opravný prostředek. Soulad opatření obecné povahy s právními předpisy lze posoudit v přezkumném řízení. Usnesení o zahájení přezkumného řízení lze vydat do 3 let od účinnosti opatření

Nikola Kopecká
referentka Stavebního úřadu – životního prostředí

Toto opatření obecné povahy musí být vyvěšeno nejméně po dobu 15 dnů na úřední desce Městského úřadu Kostelec nad Orlicí, Obecního úřadu Čestice, Obecního úřadu Olešnice, Obecního úřadu Hřibiny-Ledská a Městys Častolovice. Opatření obecné povahy nabývá účinnosti pátým dnem po vyvěšení. Vývěsní lhůta začíná den následující po dni vyvěšení. Sejmutí veřejné vyhlášky je možné následující pracovní den po posledním dni lhůty pro vyvěšení. Tento dokument musí být zveřejněn též způsobem umožňující dálkový přístup.

Datum vyvěšení: Datum sejmutí:

Razítko a podpis oprávněné osoby, potvrzující vyvěšení a sejmutí dokumentu:
.....

Razítko:

Účastníci řízení:

Žadatel:

M –Silnice a.s., IČO: 421 96 868, oblastní závod SEVER, Hradecká 415, 506 01 Jičín

Vlastník silnic II/318, III/3185,III/3186 a III/3209 ORP Kostelec nad Orlicí:

Královéhradecký kraj, IČO 70889546, Pivovarské náměstí 1245, Hradec Králové

kde hospodaření se svěřeným majetkem kraje má

Správa silnic Královéhradeckého kraje, IČO: 709 47 996, Kutnohorská 59/23, HRADEC KRÁLOVÉ

Dotčené orgány:

Krajské ředitelství policie Královéhradeckého kraje, Územní odbor Rychnov nad Kněžnou, Dopravní inspektorát Rychnov nad Kněžnou, IČO: 751 51 545, Zborovská 1360, 516 01 Rychnov nad Kněžnou

Ostatní – veřejná vyhláška:

- Městský úřad Kostelec nad Orlicí - *úřední deska*
- Obecní úřad Čestice – *úřední deska*
- Obecní úřad Olešnice – *úřední deska*
- Obecní úřad Hřibiny- *Ledská – úřední deska*
- Městys Častolovcie - *úřední deska*

Přílohy:

Situační plánky (3 x A3).

JID: *muksvp26v00pyp*

Počet listů:3

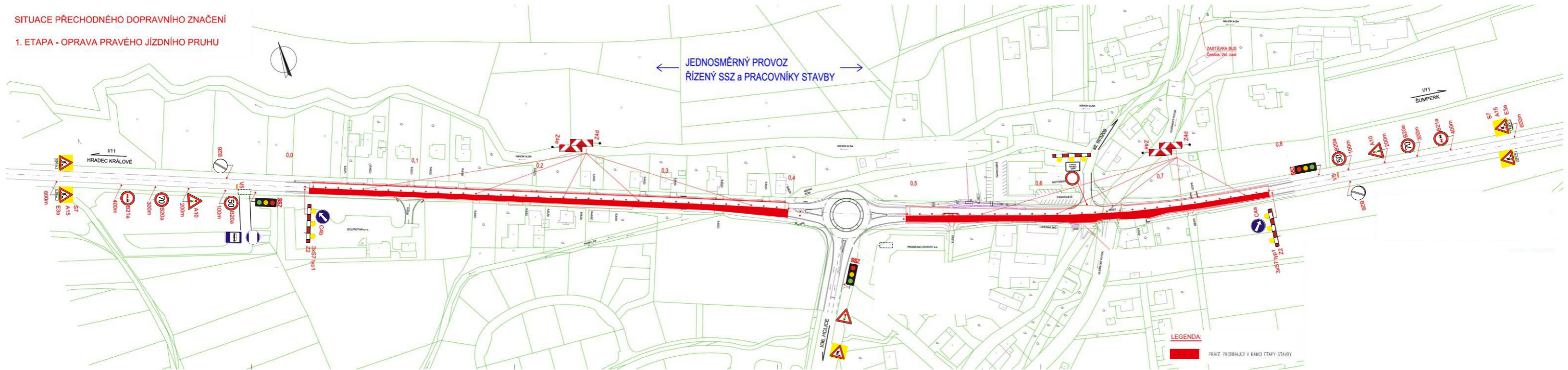
Počet příloh:3

I/11 ČESTICE - oprava silnice

termín : 29.6.2026 - 12.8.2026

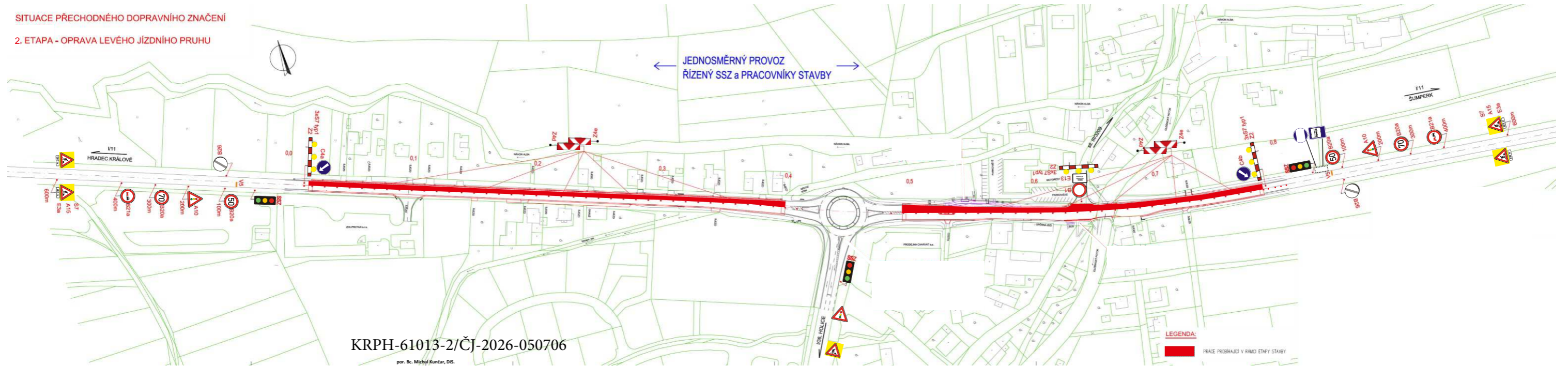
SITUACE PŘECHODNÉHO DOPRAVNÍHO ZNAČENÍ

1. ETAPA - OPRAVA PRAVÉHO JÍZDNÍHO PRUHU



SITUACE PŘECHODNÉHO DOPRAVNÍHO ZNAČENÍ

2. ETAPA - OPRAVA LEVÉHO JÍZDNÍHO PRUHU

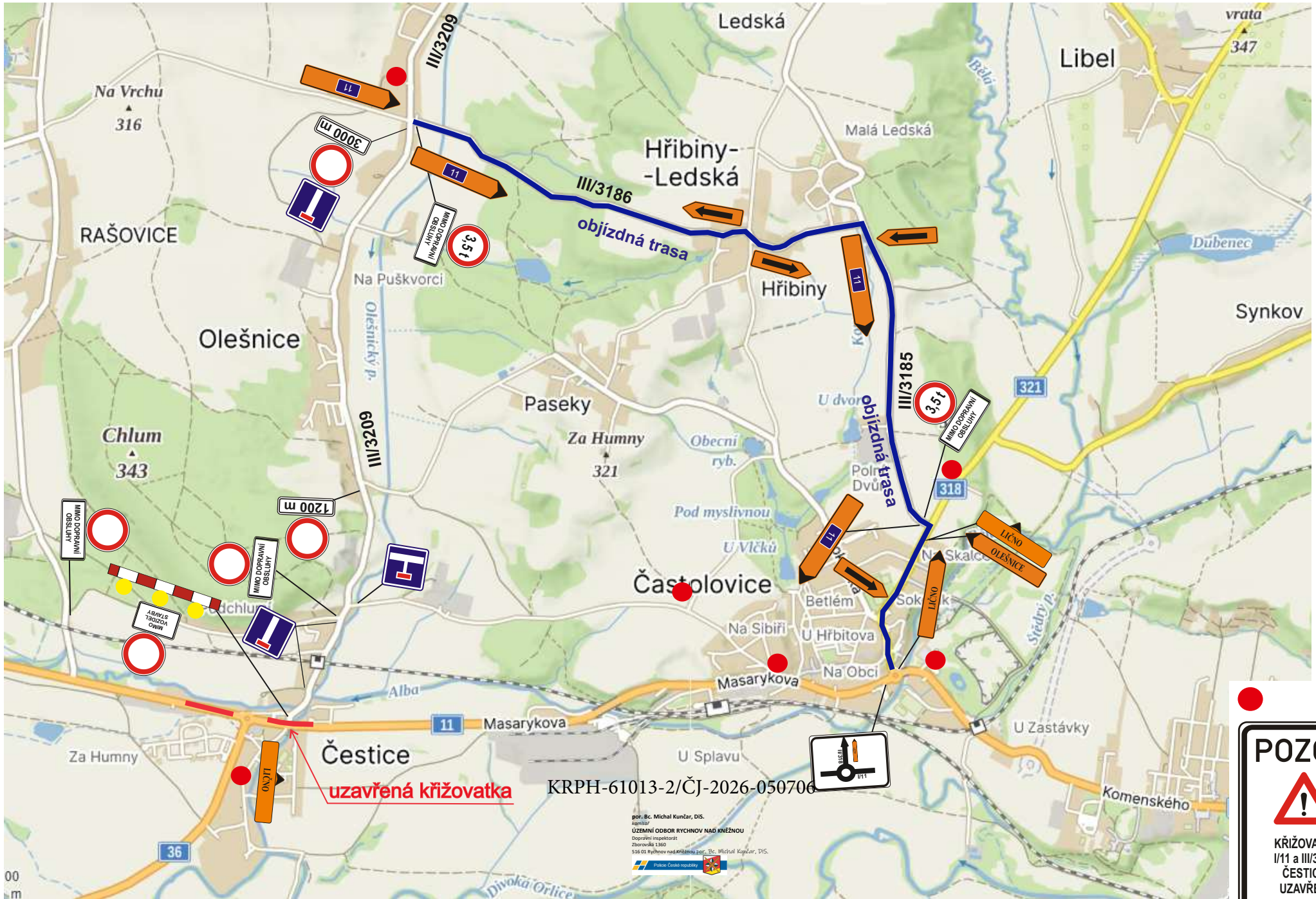


KRPH-61013-2/ČJ-2026-050706

por. Bc. Michal Kunčar, DiS.
konzul
ÚZEMNÍ ODBOR RYCHNOV NAD KNĚŽNOU
Státní územní úřad
Zborovská 1360
516 01 Rychnov nad Kněžnou por. Bc. Michal Kunčar, DiS.
Právní Česká republika

I/11 ČESTICE - oprava silnice - objíždná trasa

termín : 29.6.2026 - 12.8.2026



I/11 ČESTICE - oprava silnice - umístění informačních DZ

termín : 29.6.2026 - 12.8.2026

